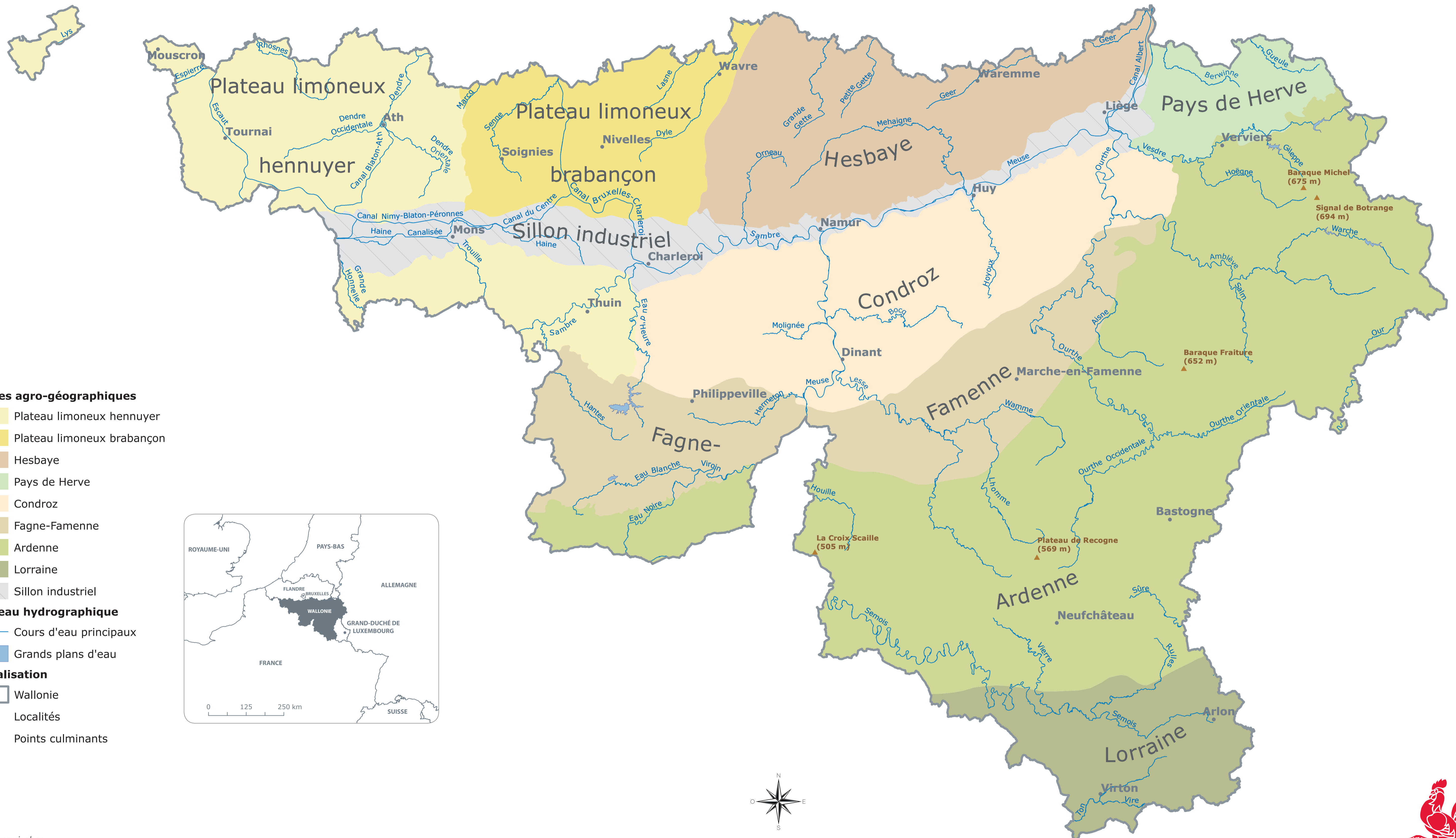


RÉGIONS AGRO-GÉOGRAPHIQUES ET PRINCIPAUX COURS D'EAU DE WALLONIE



Zones agro-géographiques

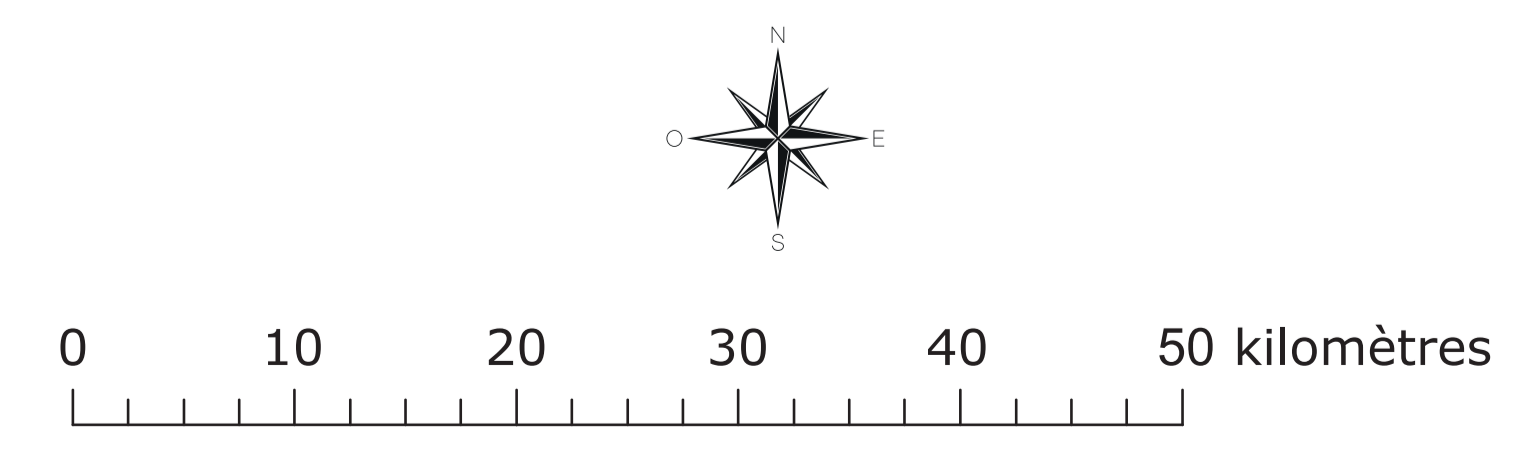
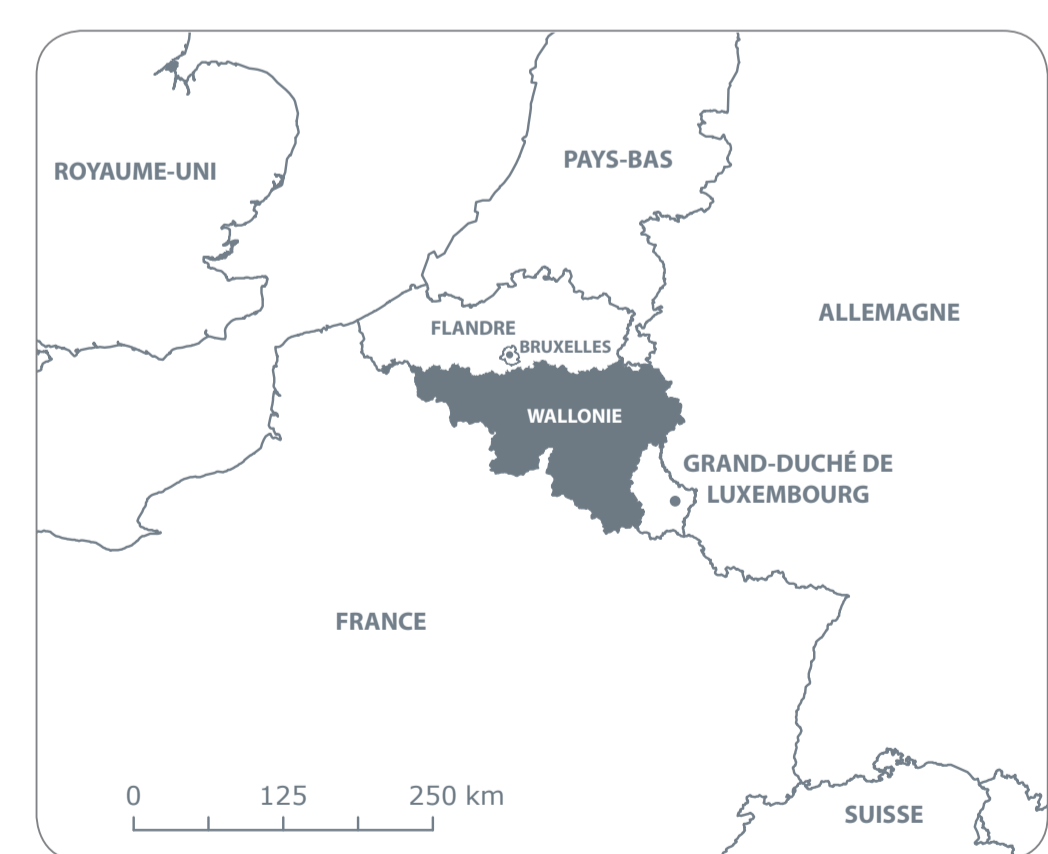
- Plateau limoneux hennuyer
- Plateau limoneux brabançon
- Hesbaye
- Pays de Herve
- Condroz
- Fagne-Famenne
- Ardenne
- Lorraine
- Sillon industriel

Réseau hydrographique

- Cours d'eau principaux
- Grands plans d'eau

Localisation

- Wallonie
- Localités
- Points culminants



Envie d'en savoir plus : <http://connaitrelawallonie.wallonie.be> et <http://geoportail.wallonie.be>

RÉALISATION : Service public de Wallonie-Secrétariat général-Départements de la Géomatique et de la Communication (© SPW/SG-2015)
 SOURCES DES DONNÉES : Service public de Wallonie-DGO 3/DGO 4
 Excepté limites administratives : © EuroGeographics (produit original disponible gratuitement sur www.eurogeographics.org)
 ÉDITRICE RESPONSABLE : Sylvie Marique, Secrétaire générale du Service public de Wallonie, Place Joséphine-Charlotte 2, 5100 NAMUR

